
















PROYECTO CABLE SAN CRISTOBAL						
REGISTRO FOTOGRÁFICO DEL INVENTARIO DE REDES DE ALCANTARILLADO						
FORMATO	POZO	DIRECCIÓN	FOTO PANORAMICA	FOTO ID	FOTO INTERNA 1	FOTO INTERNA 2
1	CMP 134701	KR 1 CON CALLE 32 SUR				
2	CMP 156461	KR 1 BIS #31G-17SUR				
3	PSL 208806	KR 1 BIS #31F-09 SUR				
4	PSL 208966	CALLE 31 F SUR #1-44				
5	PMP 131827A	CALLE 31 F SUR #1-52				
6	CMP 179021	CALLE 31 F SUR #1-60				

PROYECTO CABLE SAN CRISTOBAL						
REGISTRO FOTOGRÁFICO DEL INVENTARIO DE REDES DE ALCANTARILLADO						
FORMATO	POZO	DIRECCIÓN	FOTO PANORAMICA	FOTO ID	FOTO INTERNA 1	FOTO INTERNA 2
7	PMP 131746	CALLE 31 F SUR #1-89				
8	CMP 127878	CALLE 31 F SUR #1-89				
9	PSL 208967	CALLE 31 F SUR #1-89				
10	PSL 208804	CALLE 31 F SUR #1A-21				
11	CMP 136368	CALLE 31 F SUR #1-19				
12	CMP 134499	CALLE 31 F SUR #1-43				

PROYECTO CABLE SAN CRISTOBAL						
REGISTRO FOTOGRÁFICO DEL INVENTARIO DE REDES DE ALCANTARILLADO						
FORMATO	POZO	DIRECCIÓN	FOTO PANORAMICA	FOTO ID	FOTO INTERNA 1	FOTO INTERNA 2
13	CMP 134491	CALLE 31 F SUR #1-63				
14	PMP 131747	CALLE 31 F SUR #1A-49				
15	CMP 127832	CALLE 31F SUR #1A-30	